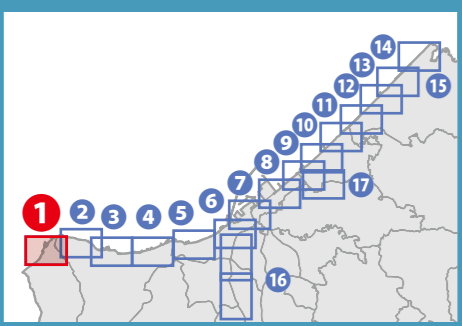
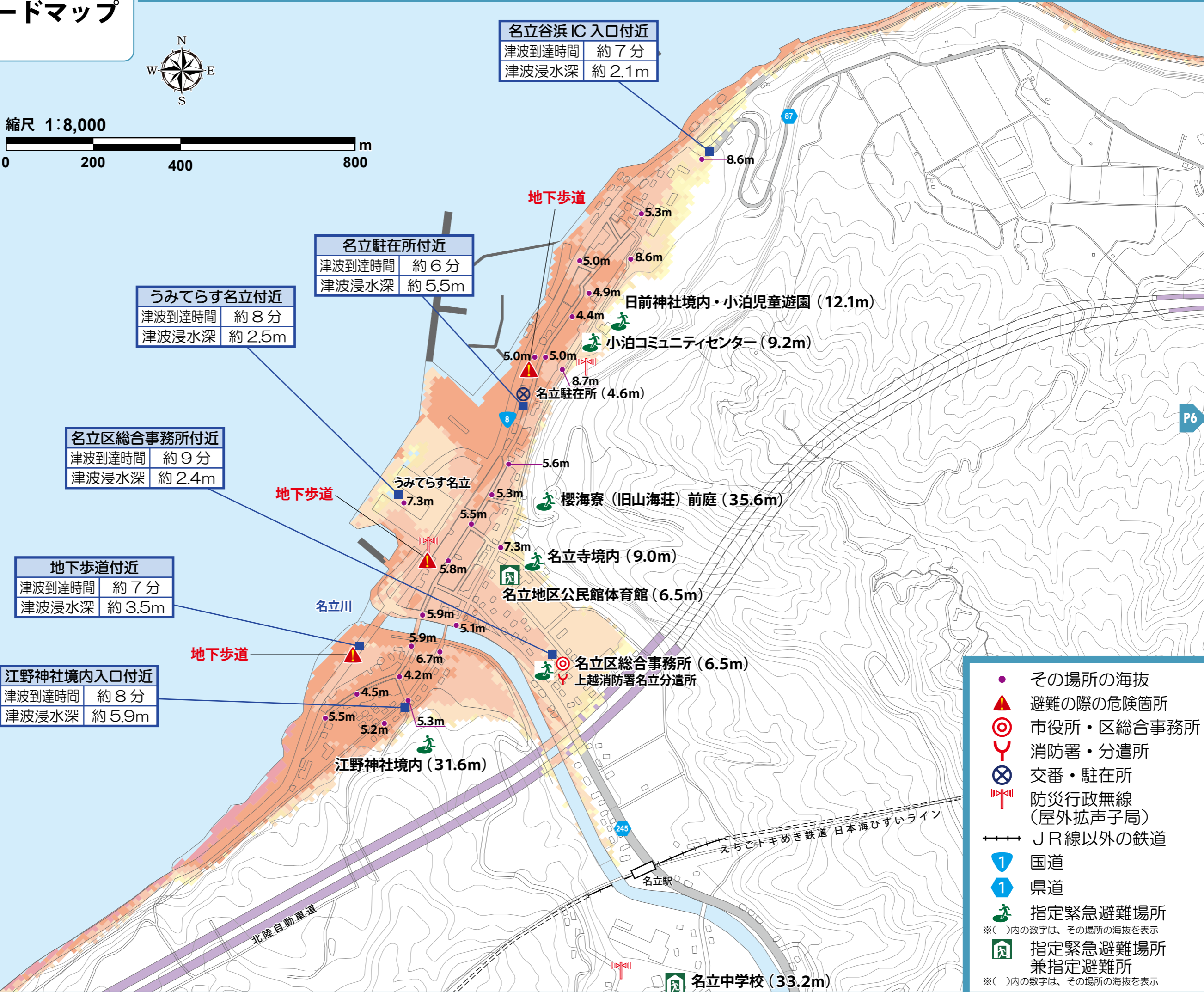



津波ハザードマップ ① 名立区

縮尺 1:8,000



津波浸水深



名立谷浜 IC入口付近	
津波到達時間	約 7分
津波浸水深	約 2.1m

名立駐在所付近	
津波到達時間	約 6分
津波浸水深	約 5.5m

うみてらす名立付近	
津波到達時間	約 8分
津波浸水深	約 2.5m

名立区総合事務所付近	
津波到達時間	約 9分
津波浸水深	約 2.4m

地下歩道付近	
津波到達時間	約 7分
津波浸水深	約 3.5m

江野神社境内入口付近	
津波到達時間	約 8分
津波浸水深	約 5.9m

- その場所の海拔
- ▲ 避難の際の危険箇所
- ◎ 市役所・区総合事務所
- Y 消防署・分遣所
- ⊗ 交番・駐在所
- T 防災行政無線 (屋外拡声子局)
- +— JR線以外の鉄道
- 1 国道
- 1 県道
- 人 指定緊急避難場所
- ※()内の数字は、その場所の海拔を表示
- 人 指定緊急避難場所兼指定避難所
- ※()内の数字は、その場所の海拔を表示